

СТЕНДА 1. - НАСЛОВНА



РУССКОЕ ГЕОГРАФИЧЕСКОЕ ОБЩЕСТВО



ФОТОКОНКУРС РУССКОГО ГЕОГРАФИЧЕСКОГО ОБЩЕСТВА
«САМАЯ КРАСИВАЯ СТРАНА»
 «НАЈЛЕПША ЗЕМЉА»
 ФОТО-КОНКУРС РУССКОГ ГЕОГРАФСКОГ ДРУШТВА

РОССИЯ САМАЯ КРАСИВАЯ СТРАНА

VII фотоконкурс Русского географического общества «САМАЯ КРАСИВАЯ СТРАНА»

Россия настолько велика, что постыть не хватает целой жизни. Оценить даже часовых поясов, более десятка природных зон, 130 тысяч видов животных... Чтобы посетить все российские города, проехать в каждую из них, даже погрузившись в поезд, придется потратить это без учета дороги! Путешествие на поезде от Калининграда до Владивостока займет больше недели, а самолета на его — Мурманск до Дубая — почти четыре суток. И для этого в каждом направлении должно быть все: вода, еда, развлечения, безопасность и самая высокая температура, когда-либо зарегистрированная в России, составляет 113 градусов!

Только отдельные счастливицы могут позволить себе и посетить свое любимое место, исследовать малую часть нашей необъятной страны. Но Русское географическое общество найдет способ познакомиться с природным и культурным многообразием России. Конкурс «Самая красивая страна» — это виртуальное путешествие, которое позволяет увидеть любовь с первого снимка.

Ежегодно фотографы делают тысячи кадров, чтобы отобрать лучшие — и прислать их на конкурс. Одни поднимаются в горы и рискуют жизнью, следуя по стопам снежного барса; другие спускаются на дно моря, чтобы показать многообразие подводного мира; третьи знакомят с людьми и фотографируют их, чтобы рассказать удивительные истории жизни.

Фотографии «Самой красивой страны» можно увидеть в галереях и на вокзалах, в парках и на площадях в самых разных городах и странах. К бес от гора, возвышения, фотоконкурс растет. В 2021 году организаторы получили 65 тысяч снимков от авторов с половины России.

Пусть их страсти вдохновят вас на путешествие по нашей стране и создание собственных кадров. Познайте Россию вместе с Русским географическим обществом!

7th Photo Contest of the Russian Geographical Society THE MOST BEAUTIFUL COUNTRY

Russia is so large that one's lifetime is not enough to comprehend it. Eleven time zones, a dozen natural zones, 130 thousand animal species... To visit all Russian cities and towns, you will need more than three years even if you spend just one day on each, and this without taking the travel time into account! A train journey from Kaliningrad to Vladivostok will take more than a week, and almost four days if you go from Murmansk to Dubai — nearly four weeks. And for this in each direction there must be everything: water, food, entertainment, safety and the highest and the lowest temperatures ever recorded in Russia is 113 degrees centigrade!

Only a few lucky ones can leave everyday life and devote their lives to the exploration of our vast country. But the Russian Geographical Society found a way to acquaint everyone with the natural and cultural diversity of Russia. The Most Beautiful Country photo contest is a virtual journey when you fall in love from the first shot.

Every year, photographers take thousands of pictures, select the best ones and send them to the competition. Some climb the mountains and risk their lives, following in the footsteps of the snow leopard; others descend to the bottom of the sea to show the diversity of the underwater world; and some get to know people and take pictures of them to tell their amazing life stories.

The Most Beautiful Country photos can be seen in the galleries and railway stations, in the parks and squares in various cities and countries. The photo contest is growing in popularity from year to year. In 2021, the organizers received 65,000 photographs from 8,500 photographers.

Let their efforts inspire you to travel around our country and take your own shots. Comprehend Russia together with the Russian Geographical Society!

rgo.ru

photo.rgo.ru
 children.rgo.ru
 elib.rgo.ru
 ml.rgo.ru

photo-children.rgo.ru
 library
 geoport.rgo.ru
 festival.rgo.ru

@rgochb @rgp_1845 @rgochb @rgp1845 @rgp_ru @rgp

Русское географическое общество



**Сверски фотоконкурс Руског географског друштва
 „Русија – најлепша земља“**

Руско географско друштво (РГД) са поносом представља изложбу финалиста и победника Сверског фотоконкурса „Најлепша земља“.

Фотоконкурс је један од великих пројеката РГД-а, покренут 2015, посвећен очувању изворне природе Русије и неговану брикливог односа према животной средини, преко уметничких фотографија. На исти је до сада, од стране десетина хиљада учесника, послато пола милиона фотографија. Из појединачних кадрова, као из ситних делова слагалице, формира се мозик модерне Русије у њеној правој величини, различитости и величанствености. Од Курјских острва на истоку до Курске превола на западу, од Земље Франца-Јозефа на северу до планина Дагестана на југу.

Русија својом величином и разноврсношћу: 12 мора, 11 часовних зона, 10 природних зона - представља неисцрпни простор за путнике, фотографе и истраживаче различитих феномена, посебно природе. Често се указује на неке њене препознатљиве феномене: Бајкалско језеро (дубине 1642 m и 23.000 km² слатке чисте воде), кањон реке Сулак (дубине 1920 m), Кључевскаја Сопка (највећи активни вулкан Евроазије), Урал (граница Европе и Азије и најстарија планина на свету) и други.

У правилима такмичења нема ограничења на старосну доб или место становања учесника. Главни услов је да фотографије морају бити снимљене на територији Русије. Фотографије се најчешће разматрају у следећим номинацијама: „Народи Русије“, „Свет у нашим рукама“, „Најлепша земља“, „Пејзаж“, „Животиње“, „Птице“, „Макросвет“, „Подводни свет“, „Црно-бела природа“, „Млади фотограф“, „Наслеђе које нестаје“, „Индустријски пејзаж“ и друге.

Свако ко жели, може да се нађе у упози жирија – најбоља фотографија у номинацији „Награда – симпатије публике“ бира се путем отвореног гласања на сајту пројекта photo.rgo.ru.

Руско географско друштво жели да уживате у разгледању!




www.geografija.org

Центар Руског географског друштва у Србији

office@geografija.org

**СВЕТИ ВЛАДИКА НИКОЛАЈ ОХРИДСКИ И ЖИЧКИ:
 ВЕЛИКИ ЈЕ ДУГ НАШ ПРЕД РУСИЈОМ**



Савест наша нас приморава да плачемо, када Руси плачу, и да се радујемо, када се Руси радују. Велики је дуг наш пред Русијом. Може човек бити дужан човеку, може и народ – народу. Али дуг, којим је Русија обавезала српски народ 1914. године, тако је огроман, да њега не могу вратити ни векови ни покољења. То је дуг љубави, која свезаних очију иде у смрт, спасавајући свог ближњег. Нема веће љубави, него да ко положи душу своју за другове своје – то су речи Христа. Руски Цар и руски народ, неприпремљени ступивши у рат за одбрану Србије, нису могли не знати, да иду у смрт. Али љубав Руси према браћи својој није одступила пред опасношћу и није се упушила смрти.

Смемо ли ми икада заборавити, да је Руски Цар са децом својом и милионима браће своје пошао у смрт за правду српског народа? Смемо ли прећутати пред Небом и земљом, да је наша слобода и државност коштала Русију више него нас? Морал светског рата, нејасан, сумњив и са разних страна оспораван, испољава се у руској жртви за Србе у јеванђелској јасности, несумњивости и неоспоривости. А мотив самоодрицања, неземно морални осећај при жртвовању за другог – није ли то прилепљење к Царству Небесном?

Руси су у наше дане поновили Косовску драму. Да се Цар Николај прилепио к царству земном, царству егостичних мотива и ситних рачуница, он би, највероватније, и данас седео на свом Престолу у Петрограду. Али он се прилепио к Царству Небесном, к Царству небесних жртава и јеванђелског морала; због тога се лишио главе и он сам и његова чада, и милиони сабраће његове. Још један Лазар и још једно Косово! Та нова Косовска епопеја открива ново морално богатство Словена. Ако је неко на свету способан и дужан то да разуму, то Срби могу, и обавезни су да разумујеу.




www.geografija.org


Центар Руског географског друштва у Србији

office@geografija.org

СТЕНДА 2. - ЗИМА

РУССКОЕ ГЕОГРАФИЧЕСКОЕ ОБЩЕСТВО

ФОТОКОНКУРС РУССКОГО ГЕОГРАФИЧЕСКОГО ОБЩЕСТВА
«САМАЯ КРАСИВАЯ СТРАНА»
„НАЛЕПША ЗЕМЛЯ“
ФОТО-КОНКУРС РУССКОГ ГЕОГРАФСКОГ ДРУШТВА



В ПРЕДЗАКАТНОМ СВЕТЕ
Автор: Олег Семенович
Место съёмки: Мурманская област,
Город Апатиты, озеро Имандра

ПРЕД ЗАЛАЗАК СЪНЦА
Автор: Олег Семенович
Локация: Мурманска област,
Град Апатити, језеро Имандра

РУССКОЕ ГЕОГРАФИЧЕСКОЕ ОБЩЕСТВО

ФОТОКОНКУРС РУССКОГО ГЕОГРАФИЧЕСКОГО ОБЩЕСТВА
«САМАЯ КРАСИВАЯ СТРАНА»
„НАЛЕПША ЗЕМЛЯ“
ФОТО-КОНКУРС РУССКОГ ГЕОГРАФСКОГ ДРУШТВА




КАРАВАН
Автор: Александр Мазуров
Место съёмки: Ямало-Ненецкий автономный округ,
село Самбург

КАРАВАН
Автор: Александр Мазуров
Локация: Ямало-Ненецкий автономный округ,
село Самбург

РУССКОЕ ГЕОГРАФИЧЕСКОЕ ОБЩЕСТВО

ФОТОКОНКУРС РУССКОГО ГЕОГРАФИЧЕСКОГО ОБЩЕСТВА
«САМАЯ КРАСИВАЯ СТРАНА»
„НАЛЕПША ЗЕМЛЯ“
ФОТО-КОНКУРС РУССКОГ ГЕОГРАФСКОГ ДРУШТВА



ЗИМНИЙ МЫС АНИВА
Автор: Григорий Иванович
Место съёмки: остров Сахалин

РТ АНИВА ЗИМИ
Автор: Григорий Иванович
Локация: остров Сахалин

СТЕНДА 3. - ВЕГЕТАЦИЈА


 РУССКОЕ ГЕОГРАФИЧЕСКОЕ ОБЩЕСТВО

ФОТОКОНКУРС РУССКОГО ГЕОГРАФИЧЕСКОГО ОБЩЕСТВА «САМАЯ КРАСИВАЯ СТРАНА»
 „НАЛЕПША ЗЕМЉА“
 ФОТО-КОНКУРС РУССКОГ ГЕОГРАФСКОГ ДРУШТВА



КРАСКИ ОСЕНИ
 Автор: Елена Асеева
 Место съёмки: Московская область, деревня Дуплево

БОЈЕ ЈЕСЕНИ
 Автор: Елена Асеева
 Локација: Московска област, село Дуплево


 РУССКОЕ ГЕОГРАФИЧЕСКОЕ ОБЩЕСТВО

ФОТОКОНКУРС РУССКОГО ГЕОГРАФИЧЕСКОГО ОБЩЕСТВА «САМАЯ КРАСИВАЯ СТРАНА»
 „НАЛЕПША ЗЕМЉА“
 ФОТО-КОНКУРС РУССКОГ ГЕОГРАФСКОГ ДРУШТВА



РАССВЕТЫ ОКСКОГО ЗАПОВЕДНИКА
 Автор: Татьяна Осипова
 Место съёмки: Рязанская область, Спасский район, Окский заповедник

ЈУТРО У ОКСКОМ РЕЗЕРВАТУ
 Автор: Татьяна Осипова
 Локација: Рязанска област, Спасски рејон, Окски резерват


 РУССКОЕ ГЕОГРАФИЧЕСКОЕ ОБЩЕСТВО

ФОТОКОНКУРС РУССКОГО ГЕОГРАФИЧЕСКОГО ОБЩЕСТВА «САМАЯ КРАСИВАЯ СТРАНА»
 „НАЛЕПША ЗЕМЉА“
 ФОТО-КОНКУРС РУССКОГ ГЕОГРАФСКОГ ДРУШТВА



ПРИРОДА ПОСЛЕ ДОЖДА
 Автор: Глеб Майоров
 Место съёмки: Красноярский край, Шушенский район, поселок Субботино

ПРИРОДА ПОСЛЕ НИШЕ
 Автор: Глеб Майоров
 Локација: Красноярски крај, Шушенски рејон, село Суботино


СТЕНДА 4 - ГРАДОВИ

РУССКОЕ ГЕОГРАФИЧЕСКОЕ ОБЩЕСТВО

ФОТОКОНКУРС РУССКОГО ГЕОГРАФИЧЕСКОГО ОБЩЕСТВА «САМАЯ КРАСИВАЯ СТРАНА»

„НАЛЛЕПША ЗЕМЛЯ“

ФОТО-КОНКУРС РУССКОГО ГЕОГРАФИЧЕСКОГО ДРУШТВА



ВОЛШЕБНЫЙ ТУМАН
Автор: Юрий Смитюк
Место съёмки: Приморский край, город Владивосток

МАГИЧНА МАГЛА
Автор: Юрий Смитюк
Локација: Приморски крај, град Владивосток

РУССКОЕ ГЕОГРАФИЧЕСКОЕ ОБЩЕСТВО

ФОТОКОНКУРС РУССКОГО ГЕОГРАФИЧЕСКОГО ОБЩЕСТВА «САМАЯ КРАСИВАЯ СТРАНА»

„НАЛЛЕПША ЗЕМЛЯ“

ФОТО-КОНКУРС РУССКОГО ГЕОГРАФИЧЕСКОГО ДРУШТВА



АЛЫЕ ПАРУСА
Автор: Александр Головинов
Место съёмки: Санкт-Петербург


ПУРПУРНА ЈЕДРА
Автор: Александр Головинов
Локација: Санкт-Петербург

РУССКОЕ ГЕОГРАФИЧЕСКОЕ ОБЩЕСТВО

ФОТОКОНКУРС РУССКОГО ГЕОГРАФИЧЕСКОГО ОБЩЕСТВА «САМАЯ КРАСИВАЯ СТРАНА»

„НАЛЛЕПША ЗЕМЛЯ“

ФОТО-КОНКУРС РУССКОГО ГЕОГРАФИЧЕСКОГО ДРУШТВА



КАЗАНСКИЙ МОНАСТЫРЬ Г. ТАМБОВА
Автор: Валерий Горбунов
Место съёмки: Тамбовская область, город Тамбов

КАЗАНСКИ МОНАСТИР У ТАМБОВУ
Автор: Валерий Горбунов
Локација: Тамбовска област, град Тамбов

СТЕНДА 5. - ПОЛАРНА СВЕТЛОСТ


 РУССКОЕ ГЕОГРАФИЧЕСКОЕ ОБЩЕСТВО

ФОТОКОНКУРС РУССКОГО ГЕОГРАФИЧЕСКОГО ОБЩЕСТВА «САМАЯ КРАСИВАЯ СТРАНА»
 „НАЛЛЕПША ЗЕМЛЯ“
 ФОТО-КОНКУРС РУССКОГ ГЕОГРАФСКОГ ДРУШТВА



СТОЙБИЦЕ
 Автор: Владимир Алексеев
 Место съемки: Янало-Ненецкий автономный округ

НАСЕЛЪЕ НОМАДА
 Автор: Владимир Алексеев
 Локация: Янало-Ненецкий автономии округ


 РУССКОЕ ГЕОГРАФИЧЕСКОЕ ОБЩЕСТВО

ФОТОКОНКУРС РУССКОГО ГЕОГРАФИЧЕСКОГО ОБЩЕСТВА «САМАЯ КРАСИВАЯ СТРАНА»
 „НАЛЛЕПША ЗЕМЛЯ“
 ФОТО-КОНКУРС РУССКОГ ГЕОГРАФСКОГ ДРУШТВА



НОЧЬ НА СЕВЕРЕ
 Автор: Сяо Чжу
 Место съемки: Мурманская область, город Кировск

НОЧЬ НА СЕВЕРУ
 Автор: Сяо Чжу
 Локация: Мурманская область, град Кировск


 РУССКОЕ ГЕОГРАФИЧЕСКОЕ ОБЩЕСТВО



ФОТОКОНКУРС РУССКОГО ГЕОГРАФИЧЕСКОГО ОБЩЕСТВА «САМАЯ КРАСИВАЯ СТРАНА»
 „НАЛЛЕПША ЗЕМЛЯ“
 ФОТО-КОНКУРС РУССКОГ ГЕОГРАФСКОГ ДРУШТВА




КУПОЛА
 Автор: Виталий Новиков
 Место съемки: Мурманская область, село Варзуга

КУПОЛА
 Автор: Виталий Новиков
 Локация: Мурманская область, село Варзуга



СТЕНДА 6. - ПТИЧЯ ПЕРСПЕКТИВА



 РУССКОЕ ГЕОГРАФИЧЕСКОЕ ОБЩЕСТВО
 ФОТОКОНКУРС РУССКОГО ГЕОГРАФИЧЕСКОГО ОБЩЕСТВА «САМАЯ КРАСИВАЯ СТРАНА»
 „НАЛЕПША ЗЕМЉА“
 ФОТО-КОНКУРС РУССКОГ ГЕОГРАФСКОГ ДРУШТВА
 



ЧИРКЕЙСКАЯ ГЭС
 Автор: Станислав Степанов
 Место съёмки: Республика Дагестан, река Сулак



ГИДРОЭЛЕКТРАНА ЧИРКЕЈ
 Аутор: Станислав Степанов
 Локација: Република Дагестан, река Сулак



 РУССКОЕ ГЕОГРАФИЧЕСКОЕ ОБЩЕСТВО
 ФОТОКОНКУРС РУССКОГО ГЕОГРАФИЧЕСКОГО ОБЩЕСТВА «САМАЯ КРАСИВАЯ СТРАНА»
 „НАЛЕПША ЗЕМЉА“
 ФОТО-КОНКУРС РУССКОГ ГЕОГРАФСКОГ ДРУШТВА
 



МОСКОВСКИЙ ДВОР
 Автор: Георгий Шпикалов
 Место съёмки: Москва

ДВОРИШТЕ У МОСКВИ
 Аутор: Георгий Шпикалов
 Локација: Москва


 РУССКОЕ ГЕОГРАФИЧЕСКОЕ ОБЩЕСТВО
 ФОТОКОНКУРС РУССКОГО ГЕОГРАФИЧЕСКОГО ОБЩЕСТВА «САМАЯ КРАСИВАЯ СТРАНА»
 „НАЛЕПША ЗЕМЉА“
 ФОТО-КОНКУРС РУССКОГ ГЕОГРАФСКОГ ДРУШТВА
 



СКВОЗЬ ЛЕСНУЮ ЧАШУ
 Автор: Камил Нуреєв
 Место съёмки: Ленинградская область, посёлок Рошино

КРОЗ ШУМСКО ШИПРАЖЈЕ
 Аутор: Камил Нурејев
 Локација: Лењинградска област, село Рошчино

СТЕНДА 7. - НЕПРЕДВИДИВА ПРИРОДА

РУССКОЕ ГЕОГРАФИЧЕСКОЕ ОБЩЕСТВО

ФОТОКОНКУРС РУССКОГО ГЕОГРАФИЧЕСКОГО ОБЩЕСТВА «САМАЯ КРАСИВАЯ СТРАНА»
„НАЛЕПША ЗЕМЛЪА“
ФОТО-КОНКУРС РУССКОГ ГЕОГРАФСКОГ ДРУШТВА



ИЗВЕРЖЕНИЕ!
Автор: Евгения Черентаева
Место съёмки: Камчатский край, полуостров Камчатка

ЕРУПЦИЈА!
Аутор: Евгенија Черентајева
Локација: Камчатски крај, полуострво Камчатка

РУССКОЕ ГЕОГРАФИЧЕСКОЕ ОБЩЕСТВО

ФОТОКОНКУРС РУССКОГО ГЕОГРАФИЧЕСКОГО ОБЩЕСТВА «САМАЯ КРАСИВАЯ СТРАНА»
„НАЛЕПША ЗЕМЛЪА“
ФОТО-КОНКУРС РУССКОГ ГЕОГРАФСКОГ ДРУШТВА



ДЕЛЬФИН
Автор: Вадим Балакин
Место съёмки: Иркутская область, озеро Байкал

ДЕЛФИН
Аутор: Вадим Балакин
Локација: Иркутска област, језеро Байкал

РУССКОЕ ГЕОГРАФИЧЕСКОЕ ОБЩЕСТВО


ФОТОКОНКУРС РУССКОГО ГЕОГРАФИЧЕСКОГО ОБЩЕСТВА «САМАЯ КРАСИВАЯ СТРАНА»
„НАЛЕПША ЗЕМЛЪА“
ФОТО-КОНКУРС РУССКОГ ГЕОГРАФСКОГ ДРУШТВА





ГРОЗА НА РУКАХ
Автор: Всеволод Сон
Место съёмки: Краснодарский край, станция Голубицкая

ГРМЉАВИНА НА РУКАМА
Аутор: Всеволод Сон
Локација: Краснодарски крај, село Голубицкаја

СТЕНДА 8. - МОРЕ


РУССКОЕ ГЕОГРАФИЧЕСКОЕ ОБЩЕСТВО


ФОТОКОНКУРС РУССКОГО ГЕОГРАФИЧЕСКОГО ОБЩЕСТВА «САМАЯ КРАСИВАЯ СТРАНА» „НАЛЛЕПША ЗЕМЛЯ“
 ФОТОКОНКУРС РУССКОГО ГЕОГРАФИЧЕСКОГО ДРУШТВА



ВСТРЕЧА С ГИГАНТОМ
 Автор: Юрий Смитюк
 Место съёмки: Хабаровский край, Охотское море

СУСРЕТ СА ГИГАНТОМ
 Автор: Юрий Смитюк
 Локация: Хабаровский край, Охотское море



РУССКОЕ ГЕОГРАФИЧЕСКОЕ ОБЩЕСТВО



ФОТОКОНКУРС РУССКОГО ГЕОГРАФИЧЕСКОГО ОБЩЕСТВА «САМАЯ КРАСИВАЯ СТРАНА» „НАЛЛЕПША ЗЕМЛЯ“
 ФОТОКОНКУРС РУССКОГО ГЕОГРАФИЧЕСКОГО ДРУШТВА




ПРИЧУДЫ ЗИМНЕГО МОРЯ
 Автор: Андрей Кровлин
 Место съёмки: Приморский край, Хасанский район

ФАНТАЗИЕ ЗИМНЕГО МОРЯ
 Автор: Андрей Кровлин
 Локация: Приморский край, Хасанский район


РУССКОЕ ГЕОГРАФИЧЕСКОЕ ОБЩЕСТВО


ФОТОКОНКУРС РУССКОГО ГЕОГРАФИЧЕСКОГО ОБЩЕСТВА «САМАЯ КРАСИВАЯ СТРАНА» „НАЛЛЕПША ЗЕМЛЯ“
 ФОТОКОНКУРС РУССКОГО ГЕОГРАФИЧЕСКОГО ДРУШТВА



А ОН, МЯТЕЖНЫЙ, ПРОСИТ БУРИ
 Автор: Ольга Барканова
 Место съёмки: Сахалинская область, остров Итуруп



А ОН, БУНТОВАН, ТРАЖИ ОЛУУ
 Автор: Ольга Барканова
 Локация: Сахалинская область, остров Итуруп

СТЕНДА 9. - КОПНО


 РУССКОЕ ГЕОГРАФИЧЕСКОЕ ОБЩЕСТВО
 ФОТОКОНКУРС РУССКОГО ГЕОГРАФИЧЕСКОГО ОБЩЕСТВА «САМАЯ КРАСИВАЯ СТРАНА»
 „НАИЛЕПША ЗЕМЛЯ“
 ФОТО-КОНКУРС РУССКОГ ГЕОГРАФСКОГ ДРУШТВА
 






СУЛАКСКИЙ КАНЬОН — ГЛУБОЧАЙШИЙ КАНЬОН ЕВРОПЫ
 Автор: Дмитрий Чистопрудов
 Место съёмки: Республика Дагестан
 СУЛАК КАНЬОН - НАИДУБЬИ КАНЬОН ЕВРОПЕ
 Автор: Дмитрий Чистопрудов
 Локация: Республика Дагестан


 РУССКОЕ ГЕОГРАФИЧЕСКОЕ ОБЩЕСТВО
 ФОТОКОНКУРС РУССКОГО ГЕОГРАФИЧЕСКОГО ОБЩЕСТВА «САМАЯ КРАСИВАЯ СТРАНА»
 „НАИЛЕПША ЗЕМЛЯ“
 ФОТО-КОНКУРС РУССКОГ ГЕОГРАФСКОГ ДРУШТВА
 



ДОЛИНА ОСЕНИ
 Автор: Николай Степаненко
 Место съёмки: Республика Алтай, урочище Кокоря
 ЈЕСЕН У ДОЛИНИ
 Автор: Николай Степаненко
 Локация: Республика Алтай, село Кокоря


 РУССКОЕ ГЕОГРАФИЧЕСКОЕ ОБЩЕСТВО
 ФОТОКОНКУРС РУССКОГО ГЕОГРАФИЧЕСКОГО ОБЩЕСТВА «САМАЯ КРАСИВАЯ СТРАНА»
 „НАИЛЕПША ЗЕМЛЯ“
 ФОТО-КОНКУРС РУССКОГ ГЕОГРАФСКОГ ДРУШТВА
 



МАРС
 Автор: Ольга Барканова
 Место съёмки: Республика Алтай
 МАРС
 Автор: Олга Барканова
 Локация: Република Алтай

СТЕНДА 10. - ПТИЦЕ


 РУССКОЕ ГЕОГРАФИЧЕСКОЕ ОБЩЕСТВО
 Фотоконкурс Русского Географического Общества «САМАЯ КРАСИВАЯ СТРАНА»
 «НАЛЕПША ЗЕМЛЯ»
 Фотоконкурс Русского Географического Друштва



ДИРИЖЁР
 Автор: Евгений Мазурин
 Место съёмки: Алтайский край, государственный заказник «Лебединый»


ДИРИГЕНТ
 Автор: Евгений Мазурин
 Локација: Алтайски край, државни резерват „Лебедини“


 РУССКОЕ ГЕОГРАФИЧЕСКОЕ ОБЩЕСТВО
 Фотоконкурс Русского Географического Общества «САМАЯ КРАСИВАЯ СТРАНА»
 «НАЛЕПША ЗЕМЛЯ»
 Фотоконкурс Русского Географического Друштва



СЛАДКАЯ ПАРОЧКА
 Автор: Сергей Стрельников
 Место съёмки: Астраханская область, город Астрахань

СЛАТКИ ПАР
 Автор: Сергеј Стрельников
 Локација: Астраханска област, град Астрахан


 РУССКОЕ ГЕОГРАФИЧЕСКОЕ ОБЩЕСТВО
 Фотоконкурс Русского Географического Общества «САМАЯ КРАСИВАЯ СТРАНА»
 «НАЛЕПША ЗЕМЛЯ»
 Фотоконкурс Русского Географического Друштва



СПЛЮШКИ
 Автор: Алексей Левашкин
 Место съёмки: Нижегородская область, город Дзержинск

СОВЕ
 Автор: Алексеј Левашкин
 Локација: Нижегородска област, град Дзержинск

СТЕНДА 11. - ЖИВОТИЊЕ


 РУССКОЕ ГЕОГРАФИЧЕСКОЕ ОБЩЕСТВО
 
 ФОТОКОНКУРС РУССКОГО ГЕОГРАФИЧЕСКОГО ОБЩЕСТВА «САМАЯ КРАСИВАЯ СТРАНА»
 „НАЛЛЕПША ЗЕМЉА“
 ФОТО-КОНКУРС РУССКОГО ГЕОГРАФИЧЕСКОГО ДРУШТВА



КОРОЛЬ-ЛЕОПАРД
 Кадр, сделанный фотоловушками в национальном парке «Земля леопарда»
 Место съёмки: Приморский край, национальный парк «Земля леопарда»

КРАЛЬ ЛЕОПАРД
 Кадр ухваћен камером у покрету у НП „Земља леопарда“
 Локација: Приморски крај, национални парк „Земља леопарда“


 РУССКОЕ ГЕОГРАФИЧЕСКОЕ ОБЩЕСТВО
 
 ФОТОКОНКУРС РУССКОГО ГЕОГРАФИЧЕСКОГО ОБЩЕСТВА «САМАЯ КРАСИВАЯ СТРАНА»
 „НАЛЛЕПША ЗЕМЉА“
 ФОТО-КОНКУРС РУССКОГО ГЕОГРАФИЧЕСКОГО ДРУШТВА



СЧАСТЛИВЫЙ АНТУР
 Автор: Алексей Перельгин
 Место съёмки: Камчатский край, заповедник «Командорский», остров Беринга

СРЕТНА ФОКА
 Аутор: Алексеј Перелигин
 Локација: Камчатски крај, резерват „Командорски“, острво Беринг


 РУССКОЕ ГЕОГРАФИЧЕСКОЕ ОБЩЕСТВО
 
 ФОТОКОНКУРС РУССКОГО ГЕОГРАФИЧЕСКОГО ОБЩЕСТВА «САМАЯ КРАСИВАЯ СТРАНА»
 „НАЛЛЕПША ЗЕМЉА“
 ФОТО-КОНКУРС РУССКОГО ГЕОГРАФИЧЕСКОГО ДРУШТВА



ЗЛОБНЫЙ ЧЕБУРАШКА
 Автор: Станислав Шинкаренко
 Место съёмки: Астраханская область

ЉУТА ЧЕБУРАШКА
 Аутор: Станислав Шинкаренко
 Локација: Астраханска област

СТЕНДА 12. - ЗАБАВНЕ ЖИВОТИЊЕ

РУССКОЕ ГЕОГРАФИЧЕСКОЕ ОБЩЕСТВО

ФОТОКОНКУРС РУССКОГО ГЕОГРАФИЧЕСКОГО ОБЩЕСТВА «САМАЯ КРАСИВАЯ СТРАНА»

„НАИЛЕПША ЗЕМЛЯ“

ФОТО-КОНКУРС РУССКОГО ГЕОГРАФИЧЕСКОГО ДРУШТВА



УТРЕННЯЯ ГИМНАСТИКА
Автор: Константин Шатонов
Место съемки: полуостров Камчатка, Южно-Камчатский заказник, озеро Курильское

ЛУТАРНЯ ГИМНАСТИКА
Автор: Константин Шатонов
Локация: полуостров Камчатка, Южно-Камчатский резерват, Курильское озеро

РУССКОЕ ГЕОГРАФИЧЕСКОЕ ОБЩЕСТВО

ФОТОКОНКУРС РУССКОГО ГЕОГРАФИЧЕСКОГО ОБЩЕСТВА «САМАЯ КРАСИВАЯ СТРАНА»

„НАИЛЕПША ЗЕМЛЯ“

ФОТО-КОНКУРС РУССКОГО ГЕОГРАФИЧЕСКОГО ДРУШТВА



ЖДУ ПРИНЦА
Автор: Юлия Яренко
Место съемки: город Екатеринбург

ЧЕКАМ ПРИНЦА
Автор: Юлия Яренко
Локация: Екатеринбург

РУССКОЕ ГЕОГРАФИЧЕСКОЕ ОБЩЕСТВО

ФОТОКОНКУРС РУССКОГО ГЕОГРАФИЧЕСКОГО ОБЩЕСТВА «САМАЯ КРАСИВАЯ СТРАНА»

„НАИЛЕПША ЗЕМЛЯ“

ФОТО-КОНКУРС РУССКОГО ГЕОГРАФИЧЕСКОГО ДРУШТВА



ЛИСЕНОК
Автор: Евгений Мазурин
Место съемки: Липецкая область, Грязинский район

МЛАДА ЛИЩИЦА
Автор: Евгений Мазурин
Локация: Липецкая область, Грязинский район

СТЕНДА 13. - СВАКОДНЕВИЦА


 РУССКОЕ ГЕОГРАФИЧЕСКОЕ ОБЩЕСТВО

ФОТОКОНКУРС РУССКОГО ГЕОГРАФИЧЕСКОГО ОБЩЕСТВА «САМАЯ КРАСИВАЯ СТРАНА»
 „НАЛЛЕПША ЗЕМЛЯ“
 ФОТО-КОНКУРС РУССКОГО ГЕОГРАФИЧЕСКОГО ДРУШТВА



ИСТОРИЯ О ТОМ, КАК ПОДЕЛИЛСЯ МЕД
 Автор: Ольга Захарова
 Место съёмки: Калужская область

ПРИЧА О ТОМЕ КАКО ЈЕ ПОДЕЛЕН МЕД
 Автор: Ольга Захарова
 Локација: Калужка област


 РУССКОЕ ГЕОГРАФИЧЕСКОЕ ОБЩЕСТВО

ФОТОКОНКУРС РУССКОГО ГЕОГРАФИЧЕСКОГО ОБЩЕСТВА «САМАЯ КРАСИВАЯ СТРАНА»
 „НАЛЛЕПША ЗЕМЛЯ“
 ФОТО-КОНКУРС РУССКОГО ГЕОГРАФИЧЕСКОГО ДРУШТВА



МАГОМЕД ИЗ СЕЛЕНИЯ ЧЕРКАТА
 Автор: Андрей Смольников
 Место съёмки: Республика Дагестан, село Черката

МАГОМЕД ИЗ СЕЛА ЧЕРКАТА
 Автор: Андрей Смольников
 Локација: Република Дагестан, село Черката


 РУССКОЕ ГЕОГРАФИЧЕСКОЕ ОБЩЕСТВО

Всероссийский фотоконкурс Русского географического общества «Самая красивая страна»
 Сверхси фото-конкурс Русского географического друштва „Наллепша земля“




ПЕРЕРЫВ...
 Автор: Наталья Болотенкова
 Место съёмки: Московская область, город Видное

ПАУЗА...
 Автор: Наталија Болотенкова
 Локација: Московска област, град Видное

СТЕНДА 14. - ОДРАСТАЊЕ



РУССКОЕ ГЕОГРАФИЧЕСКОЕ ОБЩЕСТВО



ФОТОКОНКУРС РУССКОГО ГЕОГРАФИЧЕСКОГО ОБЩЕСТВА «САМАЯ КРАСИВАЯ СТРАНА»
„НАЛЛЕПША ЗЕМЉА“
 ФОТО-КОНКУРС РУССКОГ ГЕОГРАФСКОГ ДРУШТВА




ПЛЮШЕВЫЙ МИШКА
 Автор: Александр Романов
 Место съёмки: Ямало-Ненецкий автономный округ, Тазовский полуостров

ПЛИШАНИ МЕДА
 Автор: Александр Романов
 Локација: Ямало-Ненецкий автономный округ, Тазовско полуострво


РУССКОЕ ГЕОГРАФИЧЕСКОЕ ОБЩЕСТВО


ФОТОКОНКУРС РУССКОГО ГЕОГРАФИЧЕСКОГО ОБЩЕСТВА «САМАЯ КРАСИВАЯ СТРАНА»
„НАЛЛЕПША ЗЕМЉА“
 ФОТО-КОНКУРС РУССКОГ ГЕОГРАФСКОГ ДРУШТВА



Девочка на Кижях
 Автор: Анна Черисова
 Место съёмки: Республика Карелия, Онежское озеро, остров Кижы

Девојка из Кижиија
 Аутор: Ана Черисова
 Локација: Република Карелија, Језеро Онега, острво Кижы


РУССКОЕ ГЕОГРАФИЧЕСКОЕ ОБЩЕСТВО


ФОТОКОНКУРС РУССКОГО ГЕОГРАФИЧЕСКОГО ОБЩЕСТВА «САМАЯ КРАСИВАЯ СТРАНА»
„НАЛЛЕПША ЗЕМЉА“
 ФОТО-КОНКУРС РУССКОГ ГЕОГРАФСКОГ ДРУШТВА



ЛЕТО В ДЕРЕВНЕ
 Автор: Илья Морозов
 Место съёмки: Костромская область, посёлок Горчуха

ЛЕТО У СЕЛУ
 Аутор: Иља Морозов
 Локација: Костромска област, село Горчуха

СТЕНДА 15. КОЛАЖИ


РУССКОЕ ГЕОГРАФИЧЕСКОЕ ОБЩЕСТВО
 ФАКТОРИАЛ В САНКТ-ПЕТЕРБУРГЕ

ФОТОКОНКУРС РУССКОГО ГЕОГРАФИЧЕСКОГО ОБЩЕСТВА
 «САМАЯ КРАСИВАЯ СТРАНА»
 „НАЛЛЕПША ЗЕМЛЯ“
 ФОТО-КОНКУРС РУССКОГ ГЕОГРАФСКОГ ДРУШТВА



ЦВЕТУЩАЯ МЕЩЕРА
 Автор: Михаил Корнев
 Место съемки: Рязанская область
 Клепиковский район

ЦВЕТНА ПОЛЯ
 Автор: Михаил Корнев
 Локация: Рязанская область,
 Клепиковский район


РУССКОЕ ГЕОГРАФИЧЕСКОЕ ОБЩЕСТВО
 ФАКТОРИАЛ В САНКТ-ПЕТЕРБУРГЕ

ФОТОКОНКУРС РУССКОГО ГЕОГРАФИЧЕСКОГО ОБЩЕСТВА
 «САМАЯ КРАСИВАЯ СТРАНА»
 „НАЛЛЕПША ЗЕМЛЯ“
 ФОТО-КОНКУРС РУССКОГ ГЕОГРАФСКОГ ДРУШТВА



ЛИЦА СЕВЕРА
 Автор: Владимир Кушнарев
 Место съемки: Ямало-Ненецкий автономный округ,
 долина реки Лонготеган

ЛИЦА СЕВЕРА
 Автор: Владимир Кушнарев
 Локация: Ямало-Ненецкий автономный округ,
 долина реки Лонготеган


РУССКОЕ ГЕОГРАФИЧЕСКОЕ ОБЩЕСТВО
 ФАКТОРИАЛ В САНКТ-ПЕТЕРБУРГЕ

ФОТОКОНКУРС РУССКОГО ГЕОГРАФИЧЕСКОГО ОБЩЕСТВА
 «САМАЯ КРАСИВАЯ СТРАНА»
 „НАЛЛЕПША ЗЕМЛЯ“
 ФОТО-КОНКУРС РУССКОГ ГЕОГРАФСКОГ ДРУШТВА



БЕЛЫЕ МЕДВЕДИ
 Автор: Максим Деминов
 Место съемки: Чукотский автономный округ,
 окрестности мыса Кожевникова

ПОЛАРНИ МЕДВЕДИ
 Автор: Максим Деминов
 Локация: Чукотский автономный округ,
 околнина рта Кожевникова